

**DIRECCION ACCESO A TIERRAS**

- Subdirección de Acceso a Tierras en Zonas Focalizadas
- Subdirección Administración de Tierras de la Nación
- Subdirección de Acceso a Tierras por Demanda y Descongestión

1. ¿Cuáles eran los logros o metas pactadas para el 2019? Cuáles se cumplieron

Cumplidas:

PRODUCTOS	INDICADORES	UNIDAD DE MEDIDA DE LA META	META	AVANCE META	CUMPLIMIENTO %
Servicio de entrega de tierras Programas Especiales	Indicadores Predios adjudicados	Predios adjudicados - Familias	142	142	100%
		Títulos formalizados que otorgan acceso a tierras		142	100%
		Mujeres Rurales beneficiadas con acceso a tierras		101	100%
Servicio de apoyo financiero para la adquisición de tierras Subsidios	Indicadores Predios adquiridos	Predios Adquiridos- Materializados	100	169	100%
		Títulos formalizados que otorgan acceso a tierras	100	169	100%
		Mujeres Rurales beneficiadas con acceso a tierras	30	129	100%
Documentos de lineamientos técnicos	Indicador: Documentos de lineamientos técnicos elaborados	Documento AUF y ZRF	1	2	100%
Servicio de administración	Indicador: Predios				



PRODUCTOS	INDICADORES	UNIDAD DE MEDIDA DE LA META	META	AVANCE META	CUMPLIMIENTO %
de tierras de la Nación	incluidos en el inventario de tierras de la nación	Predios Incluidos	750	823	100%
Servicio de adjudicación de baldíos	Indicador Hectáreas de baldíos adjudicadas	Hectáreas de baldíos adjudicadas a persona natural	4.480	5.786,624	100%
		Hectáreas de baldíos adjudicadas EDP	160	68,5429	43%
	Familias beneficiadas con la adjudicación de baldíos	Familias beneficiadas con la adjudicación de baldíos	1.900	1.900	100%
		Títulos formalizados que otorgan acceso a tierras	2.060	2.010	98%
		Mujeres Rurales beneficiadas con acceso a tierras	570	660	100%
Servicio de adjudicación de bienes fiscales patrimoniales	Indicador Familias beneficiadas con la adjudicación de Bienes Fiscales patrimoniales.	Familias beneficiadas con la adjudicación de Bienes Fiscales patrimoniales.	20	39	100%
		Títulos formalizados que otorgan acceso a tierras	20	39	195%
	Mujeres Rurales beneficiadas con acceso a tierras	6	18	100%	
Servicio de apoyo financiero para la adquisición de tierras	Indicadores Predios adquiridos	Predios Adquiridos-Materializados	100	170	100%
		Títulos formalizados que otorgan acceso a tierras	100	170	100%
		Mujeres Rurales beneficiadas con acceso a tierras	30	155	100%



PRODUCTOS	INDICADORES	UNIDAD DE MEDIDA DE LA META	META	AVANCE META	CUMPLIMIENTO %
Servicio de acompañamiento para la elaboración de planes de desarrollo sostenible	Planes de desarrollo sostenible acompañados	Planes Constituidas: -ZRC del Pato Balsillas. -Zona de Reserva Campesina Guaviare. - Por Constituir: Zona de Reserva Campesina de Santa Rosa (Cauca). ZRC de Pradera.	4	4	100%
Servicio de administración sobre limitaciones a la propiedad	Indicador Decisiones sobre limitaciones a la propiedad adoptadas.	No. De solicitudes atendidas	7.200	8.031	100%

No cumplidas: De esas metas.

Con la ejecución de las metas en el plan de acción vigencia 2019, adicionalmente se realizaron registros de adjudicaciones a través de convenios, estos resultados se reportaron en los indicadores SINERGIA, adjudicando 6.955 títulos, correspondiente a 6.850 predios, el cual suma en hectáreas 28994,49559 que benefician a 6.955 familias:

ADJUDICACIONES DAT	PREDIOS FORMALIZADOS	ÁREA FORMALIZADA EN HECTAREAS	No. FAMILIAS BENEFICIADAS	MUJERES BENEFICIARIAS
Adjudicación Bienes Fiscales Patrimoniales	25	670,034	25	25
Adjudicación Compra Directa y Adjudicaciones Especiales	5	825,589999	142	120
Adjudicación de Predios Baldíos a PN	6510	25221,76729	6491	6387
Predios Baldíos adjudicados a PN	5205	23481,27283	5204	5156
Predios Baldíos Adjudicados PN - Barrido Predial	936	53,50060482	936	936
Predios Baldíos Adjudicados PN - Restitución	369	1686,993852	351	295



Adjudicación Predios Baldíos a EDP	110	70,555		
Adjudicación predios del FNA	70	571,2916	70	67
Predios FNA Adjudicados	61	494,759	61	61
Predios FNA Adjudicados - Barrido Predial	9	76,5326	9	6
Subsidios Integrales de Tierra	130	1635,2577	227	186
Subsidios Integrales de Tierra	130	1635,2577	227	186
Total, general	6850	28994,49559	6955	6785

2. ¿cuáles no? (explicar por qué no se cumplieron).

PRODUCTOS	INDICADORES	UNIDAD DE MEDIDA DE LA META	META	AVANCE META	CUMPLIMIENTO %
Servicio de adjudicación de baldíos	Indicador Hectáreas de baldíos adjudicadas	Hectáreas de baldíos adjudicadas EDP	160	68,5429	43%
	Familias beneficiadas con la adjudicación de baldíos	Títulos formalizados que otorgan acceso a tierras	2.060	2.010	98%

✓ Hectáreas de baldíos adjudicadas EDP:

La meta no se cumplió, ya que no llegó de las ORIP los siguientes procesos:

1. Procesos Cartagena: 1 adjudicación que suman 60 hectáreas.
2. Procesos Corpo-Orinoquia: 2 adjudicaciones que suman 139 hectáreas.
3. Entre otros procesos que se encuentran en trámite en la ORIP -90 procesos.

3. ¿Cuántos recursos les asignaron y cómo se llevó a cabo su inversión?

En la vigencia 2019, se apropiaron recursos por valor de \$87.500 millones, de los cuales, a 31 de diciembre se redujo la apropiación del proyecto por valor de \$25.301 millones, resultando como apropiación final el monto de \$62.199 millones de los cuales se comprometieron:

Apropiación	Compromisos	%	Obligados	%	Pagos	%
\$ 62.199.000.000	\$58.950.976.555	94,78%	\$57.745.239.139	92,84%	\$57.273.486.660	92,08%



Con la ejecución de los recursos mencionados en el cuadro anterior, se logró alcanzar un alto nivel en el cumplimiento de metas, gracias a la suscripción de convenios de cooperación, mano de obra calificada y los demás gastos inherentes a la operación de la DAT, cuyos resultados se relacionan a continuación:

CONCEPTO	LOGRO
Títulos entregados a familias beneficiarias de programas especiales	142 familias beneficiadas
Títulos entregados a familias beneficiadas con la materialización de Subsidio	169 subsidios materializados
Títulos entregados a familias beneficiarias con la adjudicación de baldíos a persona natural	1900 familias beneficiadas
Títulos entregados a familias beneficiarias con la adjudicación de baldíos a Entidades de Derecho Público	110 títulos entregados
Acompañamiento de planes de desarrollo sostenible en ZRC constituidas y en constitución	4 acompañamientos
Solicitudes sobre limitaciones a la propiedad atendidas	8.031 solicitudes atendidas
Predios incluidos en el inventario de tierras de la nación	823 predios incluidos en el inventario de tierras de la nación

- Nombre las regiones, en lo posible, por departamentos y municipios que se beneficiaron con éstos recursos.
- ¿A cuántas familias se beneficiaron y con cuántas hectáreas de tierra? (Identificar el grupo étnico o comunidad según su región), (Si le corresponde).

Se adjuntan la relación de las adjudicaciones de predios a nivel nacional reportados en SINERGIA por parte de la Dirección de Acceso a Tierras los cuales incluyen lo reportado en la meta 2019 y demás adjudicaciones realizadas por convenios y vigencias en cuanto a Entidades de Derecho Público, Adjudicación de Baldíos a Persona Natural, Adjudicación de Bienes Fiscales Patrimoniales, Subsidios los cuales cuentan con registro ante la ORIP etc.:

TEMA	PREDIOS FORMALIZADOS	No. FAMILIAS	ÁREA FORMALIZADA EN HECTAREAS
Adjudicación Bienes Fiscales Patrimoniales Demanda	25	25	670,034
Predios Baldíos adjudicados a EDP	110		70,555
Predios Baldíos adjudicados a PN Demanda	5.205	5.204	23481,27283
Predios Baldíos Adjudicados PN – Zonas Focalizadas	936	936	53,50060482
Predios Baldíos Adjudicados PN - Restitución	369	351	1686,993852
Predios Compra Directa y Adjudicaciones Especiales	5	142	825,589999
Predios FNA Adjudicados - Barrido Predial	70	70	571,2916
Subsidios Integrales de Tierra	130	227	1635,2577
Total, general	6.850	6955	28994,49559



A continuación, adjunto la relación por departamento y municipio:

DEPTO.MUNIC	PREDIOS ADJUDICADOS	No. FAMILIAS BENEFICIADAS	ÁREA FORMALIZADA EN HECTAREAS
ANTIOQUIA	148	137	903,4434
ABRIAQUI	1		1,5124
BETANIA	1	1	1,8131
BETULIA	1	1	1,6775
BRICEÑO	17	20	218,6338
CAUCASIA	1	1	1,1851
EL BAGRE	4	4	26,7146
GRANADA	30	29	43,2449
MONTEBELLO	6	6	6,126
NECHI	6	6	12,0267
REMEDIOS	1		5,7296
SAN ANDRES	1	1	15
SAN CARLOS	67	57	554,6769
SAN ROQUE	7	7	5,3057
SANTA BARBARA	1	1	0,3763
TURBO	4	3	9,4208
BOGOTA	27	27	114,8076
BOGOTA - LOCALIDAD DE SUMAPAZ	26	26	110,6131
BOGOTA LOCALIDAD DE SUMAPAZ	1	1	4,1945
BOLIVAR	1329	1326	2611,2644
ACHI	7	7	22,3171
ALTOS DEL ROSARIO	1	1	2,523
ARJONA	61	61	186,2571
ARROYO HONDO	46	46	2,1815
BARRANCO DE LOBA	60	60	465,1394
CALAMAR	54	54	123,8456
CARTAGENA	5	5	0,2518
EL CARMEN DE BOLIVAR	11	10	154,2102
EL PEÑON	22	22	199,9538
MAGANGUE	20	20	2,3527
MAHATES	294	294	153,2664
MARIA LA BAJA	182	181	52,6653
MORALES	56	56	69,1369
PINILLOS	127	127	197,8928
SAN ESTANISLAO	67	67	11,8967
SAN JACINTO	1	1	4,5746
SAN JUAN NEPOMUCENO	1	1	31,3442



DEPTO.MUNIC	PREDIOS ADJUDICADOS	No. FAMILIAS BENEFICIADAS	ÁREA FORMALIZADA EN HECTAREAS
SAN MARTIN DE LOBA	130	129	779,4548
TURBACO	104	104	135,4673
TURBANA	50	50	10,1667
VILLANUEVA	30	30	6,3665
BOYACA	2	2	11,338
GUAYATA	2	2	11,338
CALDAS	56	56	463,1542
ANSERMA	1	1	8,12
LA DORADA	39	39	371,8783
MANIZALEZ	1	1	6,26
PENSILVANIA	1	1	4,0083
SAMANA	14	14	72,8876
CAQUETA	485	488	13312,6536
CARTAGENA DEL CHAIRA	253	253	9417,5393
EL PAUJIL	1	1	8,8894
FLORENCIA	3	4	70,4
PUERTO RICO	2	2	70,25
SAN VICENTE DEL CAGUAN	178	180	885,1632
SOLANO	48	48	2860,4117
CASANARE	6	6	52,4455
HATO COROZAL	1	1	4,5773
NUNCHIA	2	2	45,9525
PAZ ARIPORO	3	3	1,9157
CAUCA	241	229	360,3213
BUENOS AIRES	6		2,0257
CAJIBIO	1	4	9,2826
EL TAMBO	1	1	7,206
EL TAMBO	3	5	31,5082
GUACHENE	7		3,4954
LA VEGA	1		105,1784
MORALES	2	2	4,4825
PIENDAMO	1	1	3
SANTANDER DE QUILCHAO	2		0,9952
SOTARA	1	1	5,3
SUAREZ	118	117	171,8357
TIMBIO	2	2	5,75
VILLARICA	96	96	10,2616
CESAR	663	660	198,8532



DEPTO.MUNIC	PREDIOS ADJUDICADOS	No. FAMILIAS BENEFICIADAS	ÁREA FORMALIZADA EN HECTAREAS
AGUSTIN CODAZZI	1	1	0,032
BOSCONIA	1		0,011
CHIRIGUANA	1	8	54,107
EL COPEY	13	13	0,7794
LA GLORIA	12	12	0,4097
LA PAZ	1	4	22,9996
PAILITAS	1		0,0451
SAN DIEGO	11		2,1494
TAMALAMEQUE	1	1	0,75
VALLEDUPAR	621	621	117,57
CORDOBA	255	370	947,190499
CANALETE	223	223	195,2063
MONTERIA	4	142	720,411599
PUERTO LIBERTADOR	27		5,1976
TIERRALTA	1	5	26,375
CUNDINAMARCA	123	122	275,6042
ARBELAEZ	1	2	7,81
CAPARRAPI	21	21	54,2038
CARMEN DE CARUPA	1	1	1,9883
GACHALA	3	3	2,9355
LA PALMA	5	5	7,9979
PACHO	3	3	8,345
SAN CAYETANO	1		0,1543
YACOPI	88	87	192,1694
GUAJIRA	337	337	1094,1008
BARRANCAS	33	33	227,0372
FONSECA	6	6	11,2373
RIOHACHA	96	96	563,5549
SAN JUAN DEL CESAR	202	202	292,2714
GUAVIARE	24	3	46,3312
EL RETORNO	1		0,7224
SAN JOSE DEL GUAVIARE	23	3	45,6088
HUILA	3	4	14,4365
ISNOS	2	2	10,4365
PAICOL	1	2	4
MAGDALENA	526	526	953,20064
ARACATACA	25	25	670,034
CIENAGA	83	83	190,8779



DEPTO.MUNIC	PREDIOS ADJUDICADOS	No. FAMILIAS BENEFICIADAS	ÁREA FORMALIZADA EN HECTAREAS
EL PIÑON	228	228	16,3521
PIVIJAY	48	48	61,909
REMOLINO	9	9	0,42944
SANTA MARTA	1	1	1,8398
ZONA BANANERA	132	132	11,7584
META	47	26	122,1762
ACACIAS	13	13	20,8376
CUMARAL	5	5	0,9026
EL CASTILLO	1		1,0547
FUENTE DE ORO	4	4	0,0954
GRANADA	1		0,2443
PUERTO GAITAN	2	2	42,1672
PUERTO RICO	1	1	37,4211
SAN CARLOS DE GUAROA	1	1	0,251
SAN MARTIN	1		0,6953
URIBE	18		18,507
NARIÑO	144	157	295,1989
ARBOLEDA	1	1	1,6
BELEN	3	4	10,494
BUESACO	4	8	20,2129
CHACHAGUI	1	5	18,7645
CONSACA	4	5	13
EL ROSARIO	1	1	4,5
EL TABLON DE GOMEZ	56	55	38,9958
EL TAMBO	3	6	31,949
LA FLORIDA	4	4	17,1394
LA UNION	1	2	3,1268
LINARES	2	2	4,2898
LOS ANDES	24	24	74,2571
LOS ANDES	1	1	0,2543
LOS ANDES SOTOMAYOR	13	13	10,2217
NARIÑO	1	1	5,2578
PASTO	2	2	3,6782
POLICARPA	13	11	11,1178
SAMANIEGO	1	1	2,1436
SAN JOSE DE ALBAN	2	2	0,1277
SAN LORENZO	2	2	6,8
SAN PABLO	2	3	6,9921



DEPTO.MUNIC	PREDIOS ADJUDICADOS	No. FAMILIAS BENEFICIADAS	ÁREA FORMALIZADA EN HECTAREAS
TAMINANGO	2	3	6,7799
TANGUA	1	1	3,4965
NORTE DE SANTANDER	21	35	226,2539
ABREGO	4	6	33,2971
ARBOLEDAS	1	1	9,4912
CONVENCIÓN	1	3	7,5
CUCUTA	1	1	13,375
EL CARMEN	1	1	7,05
HACARI	1	1	3
OCAÑA	8	16	117,1099
SALAZAR	1	2	8,8267
TEORAMA	3	4	26,604
PUTUMAYO	311	316	2991,3504
MOCOA	3	3	89,9485
ORITO	135	135	1184,1835
PUERTO ASIS	76	80	507,119
PUERTO CAICEDO	2	3	62,8622
PUERTO GUZMAN	11	11	700,4059
SAN MIGUEL	2	2	0,9513
VALLE DEL GUAMUEZ	78	78	440,1995
VALLE DEL GUAMUEZ	1	1	2,7785
VILLA GARZON	2	2	2,713
VILLAGARZON	1	1	0,189
QUINDIO	1	1	4
GÉNOVA	1	1	4
RISARALDA	6	9	27,1238
APIA	2	3	11
GUATICA	1	3	9,25
MISTRATÓ	1	1	3,6875
QUINCHIA	1	1	0,1863
SANTUARIO	1	1	3
SANTANDER	295	295	2832,37243
BELLEZA	25	25	83,8221
BOLIVAR	21	21	249,6356
CARMEN DE CHUCURI	3	3	11,264
CIMITARRA	29	29	812,3055
EL CARMEN DE CHUCURI	2	2	13,0917
EL PLAYON	1	1	5,753



DEPTO.MUNIC	PREDIOS ADJUDICADOS	No. FAMILIAS BENEFICIADAS	ÁREA FORMALIZADA EN HECTAREAS
GUAVATA	5	5	6,8835
LA PAZ	3	3	30,339
LANDAZURI	2	2	130,3173
MALAGA	1	1	1,4421
PAZ	8	8	13,747
PEÑON	22	22	71,3923
PUERTO PARRA	27	27	310,4092
PUERTO WILCHES	1	1	11,3068
RIONEGRO	3	3	49,0022
SABANA DE TORRES	27	27	366,435
SAN VICENTE DE CHUCURI	27	27	79,5567
SANTA HELENA DE OPON	12	12	114,5036
SANTA HELENA DEL OPON	9	9	113,2359
SIMACOTA	13	13	81,3254
SUCRE	37	37	261,28173
VELEZ	17	17	15,3228
SUCRE	1349	1362	415,7176168
CAIMITO	28	28	6,1871
COROZAL	72	77	52,7194
LA UNION	10	10	4,5116
LOS PALMITOS	3	7	31,7434
MAJAGUAL	31	31	89,6048
OVEJAS	915	915	111,8899168
SAMPUES	106	115	49,5912
SAN LUIS DE SINCE	42	42	2,4079
SAN MARCOS	35	35	9,7616
SAN ONOFRE	101	101	55,1955
SINCE	1	1	0,0554
TOLU VIEJO	5		2,0498
TOLIMA	129	127	630,0026
ARMERO	22	22	122,8807
ATACO	60	59	304,4488
CHAPARRAL	3	3	18,2714
COYAIMA	1	1	5,2716
LERIDA	1	1	3
LIBANO	1	1	5,8013
NATAGAIMA	2	2	1,0873
PLANADAS	12	11	39,3107



DEPTO.MUNIC	PREDIOS ADJUDICADOS	No. FAMILIAS BENEFICIADAS	ÁREA FORMALIZADA EN HECTAREAS
RIOBLANCO	26	26	116,759
VILLAHERMOSA	1	1	13,1718
VALLE DEL CAUCA	321	333	82,5307
BUGA	1	1	12
BUGALAGRANDE	1	1	3,85
CANDELARIA	88	88	1,7282
EL AGUILA	1	2	8,1
GUADALAJARA DE BUGA	1	1	1,8994
JAMUNDI	227	227	23,5626
TORO	1	12	30,8196
TULUA	1	1	0,5709
VICHADA	1	1	8,624
PUERTO CARREÑO	1	1	8,624
TOTAL, GENERAL	6850	6955	28994,49559

6. Según su dirección, ¿Cuántos títulos, resoluciones, actas, subsidios, derechos de petición, entre otros, fueron adjudicados, materializados o atendidos?

Sub. Acceso a Tierras Por Demanda y Descongestión

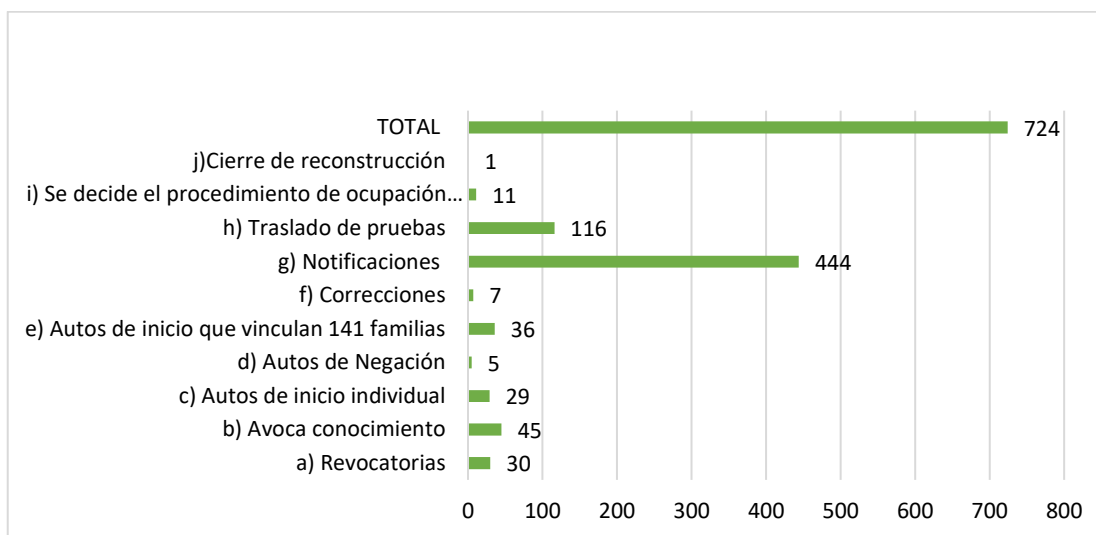
- Se expidió **455** Resoluciones de Adjudicación de baldíos por restitución de tierras, equivalente a **49330,5255** hectáreas
- Se registró **961** Resoluciones de Adjudicación de baldíos en el año **2019**, equivalentes a **5649,691652** hectáreas.
- Se registró ante la ORIP **4.663** Resoluciones de Adjudicación de Baldíos a Persona Natural, equivalentes a **19491,1594** hectáreas
- Se expidió **(34)** Resoluciones de Adjudicación de bienes fiscales patrimoniales, beneficiando al mismo número de familias, equivalente a **(720,6187)**.
- La Subdirección de Acceso a Tierras por Demanda y Descongestión a la fecha cuenta con un inventario de **(631)** solicitudes de revocatoria directa, de las cuales se impulsaron **(466)** a través de las siguientes actuaciones administrativas.

De los **9.336** radicados que ingresaron en el 2019 se realizó la gestión del **95.25%**, teniendo en cuenta que el ingreso de correspondencia es constante y algunos radicados requieren respuesta de fondo.



- ✓ **Avances registro ante la ORIP-adjudicaciones BFP:** ORIP (113) Resoluciones de Adjudicación de bienes fiscales patrimoniales, beneficiando a igual número de familias, que hacen parte de población víctima en condición de desplazamiento forzado, equivalentes a (1502,3752) hectáreas.
- ✓ **Avances de gestión-Bienes Fiscales Patrimoniales:** Además de impulsar los procesos priorizados para el 2019, La Subdirección ha concentrado esfuerzos en otras actuaciones administrativas de gestión de los procesos de adjudicación de bienes fiscales patrimoniales, que se detallan en el siguiente gráfico:

✓ **Gráfico 2. Principales Gestiones-Bienes Fiscales Patrimoniales (Actualizar)**

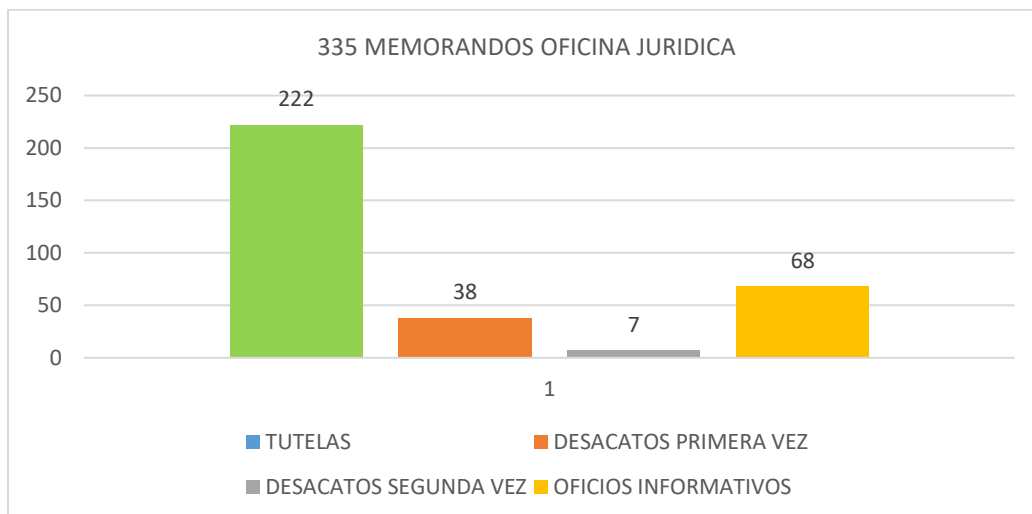


Fuente: Subdirección de Acceso a Tierras por Demanda y Descongestión

✓ **Acciones judiciales**

La Subdirección de Acceso a Tierras por Demanda y Descongestión ha recepcionado en el primer semestre 335 memorandos allegados por la Oficina Jurídica, el 79.70%% corresponde a los siguientes casos: 66.27% tutelas, 11.34% desacatos por primera vez, 2.09% desacatos por segunda vez y un 20.03% restante, que pertenece a asuntos que no son de competencia de la Subdirección y oficios informativos de cumplimientos de fallo, como se visualiza en el siguiente gráfico:

Gráfico 4. Avances en Acciones de Tutela



De las acciones judiciales que han llegado a la Subdirección se han resuelto el 100% que son de su competencia, correspondiente a: **(222)** tutelas, **(38)** desacatos por primera vez, **(7)** desacatos por segunda vez.

✓ **Sistema Documental Orfeo**

A continuación, se relaciona el número de peticiones que esta Subdirección recibió en enero de 2019 para darle el impulso pertinente, incluyendo los orfeos tramitados y/o oficios que se derivaban de las mismas respuestas, a las cuales se le dio impulso documental hasta su etapa de archivo en el sistema documental de Orfeo.

PETICIONES REZAGO 2017-2019	TOTAL, RADICADOS TRAMITADOS 2019	CUMPLIMIENTO
110.901	109.921 ¹	99,12%

✓ Así las cosas, respecto al rezago del 2017 y 2018 de las solicitudes que se encontraban en los estados en trámite y sin tramitar correspondiente a **5576** peticiones, la Subdirección realizó la gestión del 99.01%, dado que unos radicados que no requieren respuestas se habían archivado sin realizar la tipificación respectiva.

De los **9336** radicados que ingresaron en el 2019 se realizó la gestión del **95.25%**, teniendo en cuenta que el ingreso de correspondencia es constante y algunos radicados requieren respuesta de fondo; por lo tanto, se ha solicitado el expediente para el estudio y dar una respuesta al peticionario.

¹ El resultado de esta cifra puede representar números duplicados puesto que de los 60000 orfeos pendientes de archivo se derivaron otros oficios a terceros a los cuales se le aplicó la misma tarea documental, razón por la cual un radicado de entrada pudo derivarse en dos archivos o más. Incluye asociaciones, anulaciones, archivos, y no requieren respuesta

**Sub. Administración de Tierras de la Nación**

✓ **840** procesos de Apertura de folios de matrícula inmobiliaria sumando un área de **1.634.785,44** hectáreas²; de los cuales se han culminado en el año 2019 con la apertura del folio de matrícula inmobiliaria **43** predios para un total de **244.505,64** ha; adicionalmente se han enviado para registro **181** predios que suman un área de **76.868,0694** ha.

✓ **Formalización de Servidumbres**

Es de resaltar haber concluido en la presente vigencia, con la formalización de **25 actos administrativos de regulación de servidumbre**, debiendo precisar que se contaba al principio del año con solicitudes presentadas por la empresas ECOPETROL S.A: (**88 solicitudes**), Frontera Energy S.A.S. (**30 solicitudes**), las cuales no pudieron ser tramitadas por diferencias en los criterios técnicos y jurídicos, frente a la interpretación de la figura de formalización de servidumbres, contenida en el Acuerdo 029 de 2017 expedido por el Consejo Directivo de la ANT. Se suma a ello, la empresa CENIT, que contaba con la iniciativa de radicar aproximadamente 100 solicitudes, que por razón a las circunstancias descritas sobre los trámites de ECOPETROL y Frontera Energy, desestimaron su interés de iniciar los procesos, hasta tanto se determine los criterios que orienten la figura de formalización de servidumbres.

Tabla 2.**Trámites para la Formalización de Servidumbres 2019.**

ACTUACIONES	No. SOLICITUDES
Revisiones preliminares	90
Requerimientos de información	60
Conceptos técnico-jurídicos	25
Autos de Inicio	40
Solicitudes a otras entidades públicas	40
Respuestas de derechos de petición	40
Comunicaciones de los procedimientos	60
Actos administrativos de regulación.	25
Total actuaciones realizadas 2019	380

Fuente. Subdirección de Administración de Tierras de la Nación. (diciembre 16 de 2019).

²Fuente. Inventario Procedimiento de Folio de Matrícula Inmobiliaria de predios Baldíos a nombre de la Nación/Fecha 16-12-2019



✓ **Reglamentación de Derechos de Uso en Playones y Sabanas Comunales**

Costilla.

La Sabana Comunal de Costilla situada en el corregimiento que lleva el mismo nombre en el municipio de Pelaya, Cesar, la cual fue reglamentada mediante resolución 589 de 27 de marzo de 2018. En ella se asignaron derechos de uso a **41 familias campesinas** del corregimiento en el polígono deslindado de **516, 87 hectáreas**.

- ✓ De acuerdo a lo anterior la subdirección de Administración de Tierras emitió reglamento de uso manejo del Playón comunal El Vichal mediante acto Administrativo nro. 7849 del 20 de junio de 2019 y del cual se beneficiaron **50 familias campesinas del municipio de Cereté**. Es preciso indicar que el área destinada para uso es de **202,62 hectáreas**.

✓ **Total, de hectáreas y predios del Fondo de Tierras**

Lo alcanzado en la presente vigencia 2019 (**380 mil Hectáreas**), fue resultado de las estrategias aplicadas por la SATN en el ejercicio de búsqueda activa de predios baldíos y fiscales para incorporar al Fondo de Tierras de la Nación que correspondió a 803 predios.

✓ **Estudio de Títulos de predios incluidos en el Inventario del FTN**

Con corte a 30 noviembre de 2019, se logró la realización de **700 estudios de títulos**, con el objetivo actualizar la información del estado jurídico de cada uno de los predios, impactando los departamentos de Huila, Tolima, Sucre, Risaralda.

✓ **Limitaciones a la Propiedad**

Al inicio de la vigencia 2019 se recibieron aproximadamente 2.500 radicados en ORFEO correspondientes a solicitudes por tramitar de vigencias 2017, 2018 y 2019, sumando a ello 16.000 radicados que no se encontraban concluidos en la plataforma Orfeo, situación informada a la oficina de control interno de la ANT.

Como gestión sobre lo anteriormente dicho, cerrando el 2019 se tiene finalizado el 100% del rezago, es decir los **16.000 radicados en ORFEO** mencionados. Frente a la gestión de los trámites tenemos que en total se gestionaron **8.070 radicados** (vigencia 2017 - 716, vigencia 2018 - 1543 y de 2019 a la fecha de corte - 5811), como se presenta a en el siguiente gráfico:

✓ **Proceso de Titulación de Baldíos a Entidades de Derecho Público**



Se han recibido e incorporado a la base de datos de adjudicación de baldíos 349 solicitudes en lo corrido en esta vigencia, los cuales están en proceso de revisión jurídica y cumplimiento de requisitos.

Durante la presente vigencia, con corte a diciembre 17 se ha impulsado **1.868 expedientes** de adjudicación de baldíos a entidades de derecho público de todo el país, de los cuales dan como resultado **283 actos de decisión** discriminados de la siguiente manera:

Acto de decisión	Total
AUTO DE ARCHIVO	42
RESOLUCIÓN DE ADJUDICACIÓN	237
RESOLUCIÓN DE NEGACIÓN	4
Total, general	283

- ✓ De los actos de adjudicación se mide dentro del impacto **390 hectáreas** aproximadamente.
- ✓ Igualmente, se profirieron **238** autos de aceptación, lo que ha permitido continuar con el trámite de adjudicación y actualmente se está agotando la etapa final del proceso, que conlleva a la adjudicación de los predios.
- ✓ Aunado a lo anterior se encuentra en proceso de revisión **474** solicitudes de adjudicación, siendo necesario mencionar que a diciembre de 2019 están en curso **265** actos de trámite que dan impulso a las solicitudes de adjudicación, entre los cuales se tienen requerimientos a entidades públicas, fijaciones en lista y actos de suspensión.
- ✓ Se atendieron en total **628 solicitudes de adjudicación de baldíos a temas de infraestructura** vial, de las cuales 310 solicitudes impactan en Municipios PDET logrando un resultado de 49 predios, correspondientes a 23 hectáreas adjudicadas para los proyectos viales del país.
- ✓ Continuando con los **PDET**, resaltamos la priorización de los municipios que lo integran, logrando la adjudicación de **80 predios** ubicados en los municipios de El Carmen de Bolívar, Tierralta, Suárez, Ovejas, San Jacinto, María la Baja y San Vicente del Caguán, para un total de 112 Hectáreas.
- ✓ Así mismo, es necesario mencionar, que durante la vigencia 2019, en el marco de la priorización, se atendieron **254 solicitudes** de adjudicación que hacen parte del Programa de Desarrollo con Enfoque Territorial (**PDET**).
- ✓ durante la vigencia 2019, en el marco de la priorización, se atendieron **254 solicitudes** de adjudicación que hacen parte del Programa de Desarrollo con Enfoque Territorial (**PDET**), las cuales se tendrá en cuenta el impacto social de la siguiente manera

✓ **Tipo de Iniciativas:**

durante la vigencia 2019, en el marco de la priorización, se atendieron **254 solicitudes** de adjudicación que hacen parte del Programa de Desarrollo con Enfoque Territorial (**PDET**), las cuales se tendrá en cuenta el impacto social de la siguiente manera:



Educación:	136 solicitudes
Deportivo:	33 solicitudes
Infraestructura energética:	29 solicitudes
Salud:	17 solicitudes
Saneamiento básico:	17 solicitudes
Seguridad nacional:	1 solicitud
servicio comunitario:	15 solicitudes
zona de protección:	6 solicitudes

➤ Zonas de Reserva Campesina:

- Articulación con la Sub. De Demanda y Descongestión para concluir 156 procesos de adjudicación (última etapa) de la zona de reserva campesina del Guaviare.
- En cumplimiento de la orden judicial Auto AIR 1934 - Nukak del Juzgado de Villavicencio, se realizó jornada de diagnóstico y caracterización territorial en el área de posible traslape entre el Resguardo y la ZRC del Guaviare.
- Acompañamiento técnico y financiero para la actualización del Plan de Desarrollo Sostenible y el estudio de sustracción de la ZRC en constitución del Catatumbo. (Sentencia T052 de 2017).
- Afianzamiento de relaciones y recuperación confianza de las comunidades rurales para con la institucionalidad local, regional y nacional, está última representada en la ANT en el marco del proceso de constitución de la ZRC de Santa Rosa. (Caso exitoso diálogo social).
- Acompañamiento técnico y financiero para el Desarrollo de la consulta previa en el marco del proceso de constitución de la Zona de Reserva Campesina de Santa Rosa (Cauca).
- Revisión técnica del Plan de Desarrollo Sostenible de la ZRC de Pradera, exploración de oportunidades de complementariedad institucional para la próxima vigencia.

Unidades Agrícolas Familiares

- ✓ Se está avanzando en la estructuración de una nueva metodología de cálculo para la Unidad Agrícola Familiar, en articulación con la UPRA y MADR. Realización pilotaje en municipios de Planadas (Tolima) y Ayapel (Córdoba).
- ✓ Revisión de los antecedentes normativos de la UAF en Colombia.

Sub. De Acceso a Tierras en Zonas Focalizadas

Adjudicación de predios Baldíos a Persona Natural en zonas focalizadas:

- ✓ Entre el 1 de octubre y el 31 de diciembre de 2019, se realizó el reporte en Sinergia y en el Plan de acción 2019, de 182 procesos de adjudicación registrados de BPN, los cuales benefician a 181 familias del municipio de Ovejas – Sucre con la legalización



de 9,270 hectáreas y 1 familia del municipio de Planadas – Tolima con el registro de 1,533 hectáreas

- ✓ La Subdirección de Acceso a Tierras en Zonas Focalizadas: realizó gestiones adicionales ante la ORIP de Corozal radicando la solicitud de registro de 51 Resoluciones de adjudicación y cierre adicionales en el mes de noviembre, sobre las mismas a la fecha de corte del presente informe no se había recibido información sobre nuevos registros, por lo que puede ser que la cifra final de la meta 2019 sea mayor o se logre cumplir en su totalidad.
- ✓ En cuanto a los procesos de rezago sobre los que la Subdirección ha venido adelantando gestiones, se precisa que debido a la situación de cambio de gobierno departamental, no fue posible que durante esta vigencia la Gobernación de Antioquia expidiera la ordenanza de gratuidad para adelantar el registro de las 61 resoluciones de adjudicación del municipio de San Carlos – Antioquia, por lo que se espera que a mediados del 2020 se haya logrado obtener dicho documento para proceder a solicitar el registro correspondiente.
- ✓ En el caso del baldío reservado San Nicolás (1 y 2) del municipio de Lebrija-Santander, sobre el cual se tiene pendiente la adjudicación de 70 parcelas, la SATZF y el equipo de topografía de la ANT ha estado adelantando mesas de trabajo revisando los planos y áreas de las parcelas a adjudicar para poder culminar las acciones previas a la expedición de los actos administrativos de cierre y definición de las adjudicaciones.
- ✓ De otro lado, sobre los 12 procesos de adjudicación de BPN que se radicaron en la ORIP de Santa Marta (Magdalena) en el mes de junio para ser registradas, de los cuales 10 fueron registrados a la fecha no se ha recibido el soporte de la ORIP con el registro y las resoluciones correspondientes, por lo cual no fue posible realizar el reporte en el mes de diciembre para los indicadores del Plan de Acción y Sinergia.

Bienes Fiscales Patrimoniales en Zonas Focalizadas

- ✓ Con relación a los procesos de Bienes Fiscales Patrimoniales, entre el 1 de octubre y el 31 de diciembre de 2019, se registraron 6 adjudicaciones correspondientes a parcelas del predio La Mula, municipio de Ovejas (Sucre), con lo cual se alcanzó un avance del 70% en la meta definida por la subdirección para la vigencia 2019, adjudicando 54,39 hectáreas que beneficiaron a 6 familias (Gráfico 3). Sin embargo, es importante indicar que en la ORIP se encuentran radicadas desde el trimestre anterior 6 resoluciones de adjudicación adicionales expedidas por el extinto INCODER con las resoluciones aclaratorias expedidas por la ANT, sobre las que a la fecha no se tiene información relacionada con su registro.

Subsidios

En el caso del proceso de otorgamiento y materialización de subsidios, a continuación se presentan los principales avances que realizó la subdirección durante el cuarto trimestre del año 2019.

Adjudicación de Subsidio Integral de Reforma Agraria – SIRA 2019



- ✓ Durante el cuarto trimestre de 2019 y en cumplimiento a los Fallos Judiciales de Restitución de Tierras remitidos por Tribunal Superior del Distrito Judicial, la SATZF expidió 27 resoluciones de adjudicación de Subsidios por vía fallos judiciales, con las cuales se beneficiaran a 27 familias, a quienes se les asignó un subsidio de 125 smmlv/familia, siendo el total de recursos asignados de \$2.794.891.500.
- ✓ Materialización y compra de predios por Subsidio
- ✓ En cuanto a los avances frente al indicador de subsidio predios **adquiridos**, durante el cuarto trimestre se adquirieron 41 predios equivalentes a 411,98 hectáreas, beneficiando a 58 familias, el valor pagado por los predios adquiridos durante este trimestre fue de \$2.701.078.113 y por gastos notariales se pagaron recursos por valor de \$ 47.401.579 para un total de \$2.748.479.692.

Es importante mencionar que, de los 170 predios adquiridos durante este año, 93 corresponden a subsidios materializados en el 2019, es decir el 54,7%, mientras que el restante 45,3% corresponden a gestiones de materialización realizadas en los años 2017 y 2018. El total de recursos de los subsidios que se desembolsaron con estos predios asciende a la suma de \$15.785.178.881, con los cuales se beneficiaron a 305 familias con la adquisición de 2.309,17 has, correspondientes a 154 códigos de proyectos; el 98% de los recursos desembolsados corresponden a las modalidades de subsidio SIDRA 2014 (34%), SIRA 2016 PLC (21%), PACTO AGRARIO (15%), SIDRA 2015 (15%) y SIRA 2017 (14%).

A continuación, se presenta la relación de predios adquiridos, número de familias beneficiadas y los recursos desembolsados por modalidad de subsidio, con corte al 31 de diciembre (cuadro 3).

Cuadro 2. Cifras globales por modalidad de subsidios pagados al 31 de diciembre de 2019.

Modalidad de Subsidio	No de proyectos	No de familias	No de predios	Área (has)	Valor pagado (31/12/19)	Valor Pendiente de Pago (31/12/19)*
SIDRA 2014	60	124	64	758,9823	\$ 5.325.012.243	\$ 138.576.007
SIRA 2016 PLC	35	45	36	958,686	\$ 3.279.146.764	\$ 600.571.553
PACTO AGRARIO	24	54	32	204,9681	\$ 2.344.112.700	\$ 127.613.900
SIDRA 2015	23	54	26	236,4783	\$ 2.324.418.466	\$ 146.019.434
SIRA 2017	8	24	8	125,9569	\$ 2.143.855.689	\$ 70.213.506
SIRA 2018	1	1	1	1,75	\$ 169.217.734	\$ -
SIRA 2016	2	2	2	15,85	\$ 157.560.785	\$ 14.802.965
SIDRA 2013	1	1	1	7	\$ 41.854.500	\$ -
Total general	154	305	170	2.309,6716	\$ 15.785.178.881	\$ 1.097.797.365

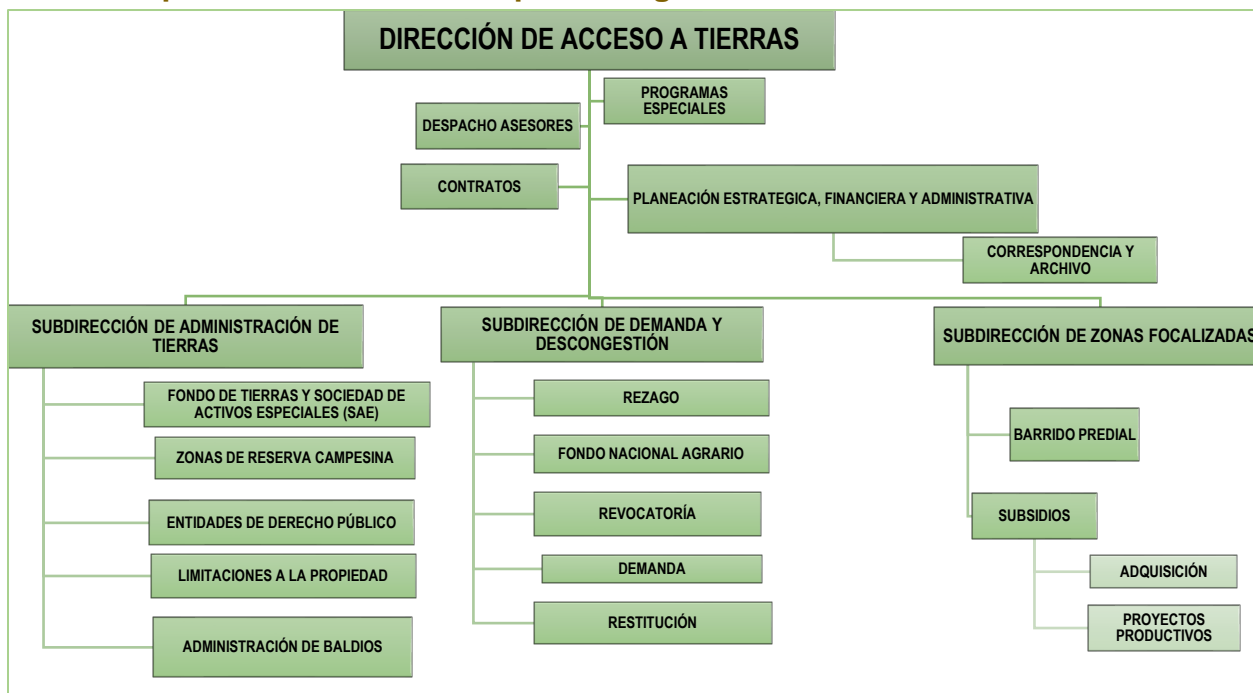
* Corresponde al valor del subsidio sin desembolsar para la implementación del proyecto productivo

Fuente: Información SATZF, 2019

Adicionalmente, se tienen 40 códigos de proyectos materializados que aún no han radicado o entregado la documentación completa a la subdirección para realizar el trámite para el desembolso de los recursos del subsidio que corresponden a la suma de \$1.915.814.363.



7. ¿Cómo estaba conformado el equipo de trabajo que impulsó el cumplimiento de las metas para la vigencia 2019?



8. ¿Qué ayudas de cooperación internacional recibió su dependencia durante la vigencia 2019? ¿En qué proyectos trabajaron? (Si le corresponde).

No en esta vigencia.

9. ¿Cómo ha trabajado su dependencia o cómo ha enfrentado las tareas heredadas del INCODER?

Entidades de Derecho Público

En lo atinente al rezago entregado por el INCODER, la Subdirección de Administración de Tierras de la Nación, viene impulsando **557 expedientes de rezago**, dando alcance a los objetivos planteados para la vigencia actual, con 5 autos de archivo, 2 resoluciones de negación y 64 adjudicaciones las cuales suman 231 hectáreas.

Iniciativas atendidas rezago

Actividad de la solicitud	Solicitudes Rezago
ACTIVIDAD AGRICOLA	1
DEPORTIVO	15
EDUCACIÓN	416



INFRAESTRUCTURA	45
RELIGIOSO	1
SALUD	16
SANEAMIENTO BASICO	19
SEGURIDAD NACIONAL	16
SERVICIO COMUNITARIO	21
ZONA DE PROTECCIÓN	7
Total, general	557

Acto de decisión	Total
AUTO DE ARCHIVO	5
RESOLUCIÓN DE ADJUDICACIÓN	64
RESOLUCIÓN DE NEGACIÓN	2
Total, general	71

Finalmente, debe hacerse precisión sobre la gestión realizada a más de **300 peticiones** relacionadas con la solicitud del trámite y estado de estos, los cuales estaban caracterizados en la plataforma ORFEO como **rezago** desde las vigencias 2017 a 2019 y fueron atendidas hasta concluir el trámite de fondo.

- La Subdirección por Demanda y Descongestión ha adelantado **(1.383)** actuaciones administrativas de procesos heredados por el rezago del extinto Incoder. Se han impulsado **(629)** actuaciones administrativas para el registro de Resoluciones de Adjudicación.

Baldíos a Persona Natural y Bienes Fiscales Patrimoniales.

La Subdirección de Acceso a Tierras por Demanda y Descongestión de conformidad a la planeación estratégica realizada para las metas de la vigencia 2019, implementó planes de trabajo internos para atender los siguientes frentes: solicitudes de los procesos de titulación de baldíos a persona natural y de bienes fiscales patrimoniales correspondientes al rezago de la entidad, solicitudes que ingresan a la Agencia Nacional de Tierras por Demanda, revocatorias directas, dar respuesta y cumplimiento a los requerimientos de las autoridades judiciales y descongestionar la correspondencia recepcionada por el sistema documental Orfeo.



Procesos de titulación de baldíos a persona natural (rezago).

AVANCES DE GESTIÓN-Adjudicaciones de baldíos a persona natural Ley 160 de 1994 (Rezago)

- Se expidieron **(6)** adjudicaciones de baldíos a persona natural en el departamento de Nariño, en el marco del desarrollo del Convenio con UNODC, en el mes de febrero.

Cuadro 1. Adjudicación de baldíos a persona natural grupo interno SATDD 2019

DEPARTAMENTO	NUMERO DE ADJUDICACIONES	HECTÁREAS
NARIÑO	6	1,2176
TOTAL	6	1,2176

Fuente: Subdirección de Acceso a Tierras por Demanda y Descongestión

- La Subdirección resolvió veinticinco **(25)** recursos administrativos, lo cual se tradujo en igual número de resoluciones de adjudicación a persona natural, beneficiando al mismo número de familias, equivalente a 20060 hectáreas y 335 metros cuadrados adjudicados **(20060,0335 HAS)**, así:

Cuadro 2. Adjudicación de baldíos a persona natural grupo interno SATDD 2019

DEPARTAMENTO	NUMERO DE ADJUDICACIONES	HECTÁREAS
CUNDINAMARCA	1	10,2606
META	2	2524,0913
SUCRE	2	9,6548
VALLE DEL CAUCA	1	0,0264
VICHADA	19	17516,0004
TOTAL	25	20060,0335

Fuente: Subdirección de Acceso a Tierras por Demanda y Descongestión

- En ejecución del Convenio de Asociación número 1139 de 2019, se expidieron ciento treinta y dos (132) resoluciones de adjudicación de baldíos persona natural, así:

Cuadro 3. Adjudicación de baldíos a persona natural-Convenio CORPROGRESO

ADJUDICACIÓN DE BALDÍOS PERSONAL NATURAL 2019-CORPROGRESO		
DEPARTAMENTO	NUMERO DE RESOLUCIONES EXPEDIDAS	HECTÁREAS ADJUDICADAS
ANTIOQUIA	11	15,4409
CAQUETÁ	10	33,4507
CASANARE	4	96,5092
GUAVIARE	61	1075,8221
SUCRE	46	1,8787
TOTAL	132	1223,1017

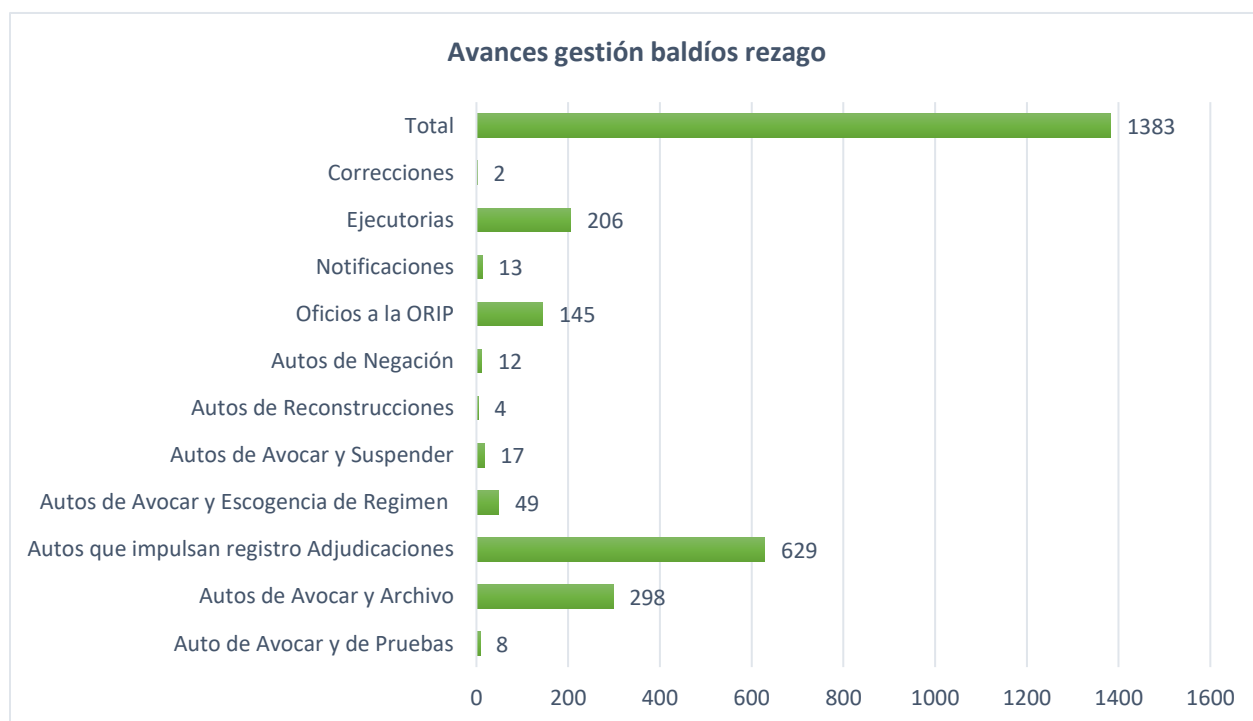
Fuente: Subdirección de Acceso a Tierras por Demanda y Descongestión



En consecuencia, producto del trabajo impulsado, esta Subdirección frente al proceso de acceso a tierras de adjudicación a persona natural, realizó **163** adjudicaciones de baldíos a persona natural en el año **2019**.

- Por otro lado, se ha adelantado **(1383)** actuaciones administrativas de procesos heredados por el rezago del extinto Incoder. Se han impulsado **(629)** actuaciones administrativas para el registro de Resoluciones de Adjudicación. El siguiente gráfico evidencia las diferentes gestiones realizadas:

Gráfico 1. Avances de gestión-Proceso Adjudicación baldíos persona natural



Fuente: Subdirección de Acceso a Tierras por Demanda y Descongestión

✓ **Impulso procesal solicitudes de adjudicación con las Unidades de Gestión**

Se estructuró un plan para trabajar de manera articulada con las 8 Unidades de Gestión Territorial con el fin de lograr la descongestión de solicitudes de adjudicación que estaban pendientes de notificarse, principalmente aquellas que contaban con Actos Administrativos de archivo y negación. Producto de lo anterior se presentó la siguiente propuesta de trabajo en aras de trabajar sobre 908 expedientes de la siguiente manera:



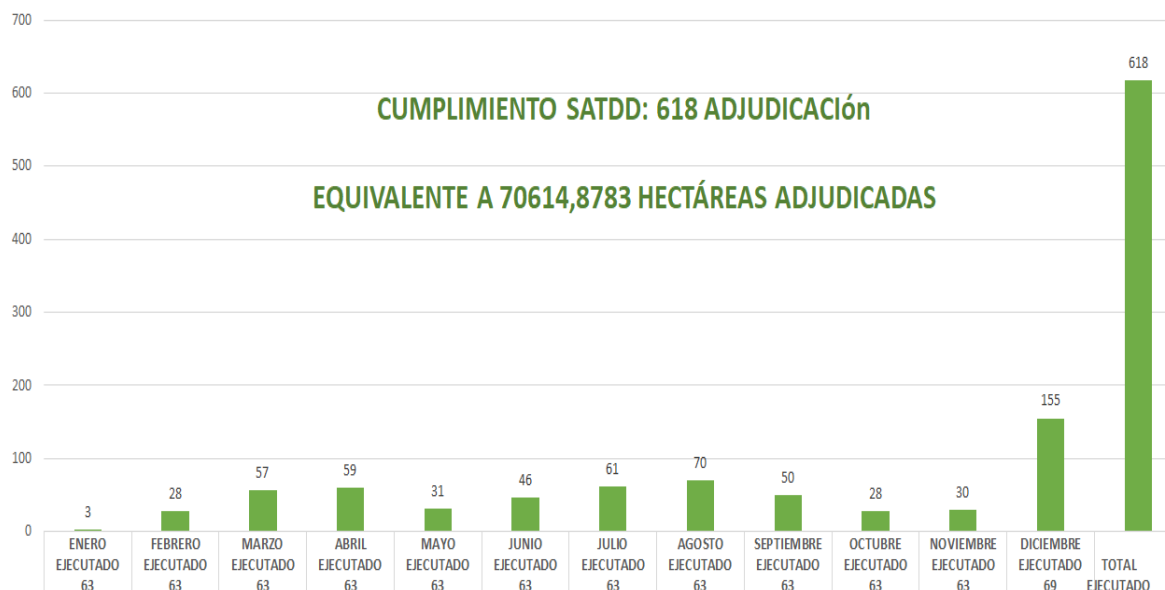
UGT	Departamento	Total general	Total Expedientes (Sol. Negadas/ Archivas y Resoluciones Negadas)	Procesos Actualmente Delgados	Procesos para Desconcentrar	Observaciones
SUR AMAZONÍA: Sede Bogotá	Amazonas	37	5671	16	150	TOTAL:150 Huila: 50: 20 res. Adj neg; 10 sol. Archivo y 20 sol. Adj. Nega Cundinamarca: 35: 10 adj neg, 15 sol. Archi y 10 sol. Neg Tolima: 75: 25 Res. Adj neg; 25 sol. Archivo y 25 sol. Adj. Nega 33 visitas a campo
	Boyacá	272				
	Caquetá	1065				
	Cundinamarca	537				
	Huila	1019				
	Tolima	2741				
	San Andrés y Providencia	0				
OCCIDENTE: Sede Popayán	Cauca	56	1060	3	150	Valle del Cauca: 150 50 Res Adj neg 50 Sol Archivo 50 Sol Negada 9 visitas a campo pendientes
	Valle del Cauca	1004				
SUR OCCIDENTE: Sede Pasto	Nariño	630	2347	2	150	Putumayo: 150 50 Res Adj neg 50 Sol Archivo 50 Sol Negada
	Putumayo	1717				
ORIENTE: Sede Villavicencio	Casanare	2199	11258	27	150	Casanare: 150 50 Res Adj neg 50 Sol Archivo 50 Sol Negada
	Guainía	29				
	Guaviare	740				
	Meta	3372				
	Vichada	4842				
	ARAUCA	76				
CARIBE: Sede Santa Marta	Atlántico	98	5565	9	100	Guajira: 150 50 Res Adj neg 25 Sol Archivo 25 Sol Negada
	Cesar	988				
	Guajira	2315				
	Magdalena	1315				
	Bolívar	849				
	TOTAL					
NOROCCIDENTE Sede: Montería	Córdoba	376	1111	20	150	Sucre: 150 50 Res Adj neg 50 Sol Archivo 50 Sol Negada
	Sucre	735				



UGT	Departamento	Total general	Total Expedientes (Sol. Negadas/ Archivadas y Resoluciones Negadas)	Procesos Actualmente Delgados	Procesos para Desconcentrar	Observaciones
EJE CAFETERO Y ANTIOQUIA: Sede Medellín	Antioquia	3677	4085	476	100	Antioquia:100 50 Res Adj neg 25 Sol Archivo 25 Sol Negada
	Caldas	176				
	Chocó	159				
	Risaralda	73				
	Quindío	0				
CENTRO ORIENTE: Sede Cúcuta	Norte de Santander	555	3393	8	100	Santander:100 50 Res Adj neg 25 Sol Archivo 25 Sol Negada
	Santander	2838				9 visitas a campo

Como resultado de este trabajo, se finalizaron **67** procedimientos de adjudicación, quedando ejecutoriados **67** Actos Administrativos, equivalentes al mismo número de solicitudes atendidas.

Resultado total adjudicaciones pendientes por registrar - baldíos año 2019





Es importante señalar que el cumplimiento de la meta aquí reportada tiene en cuenta el número de familias beneficiadas de conformidad con el indicador establecido en el Plan Nacional de Desarrollo “*Pacto por Colombia Pacto por la Equidad*”, sin embargo, se debe poner de relieve que esa actividad de adjudicación se tradujo en la gestión de **70614,8783 hectáreas**, lo cual tiene potencial de atender el indicador definido en el Plan Marco de Implementación del Acuerdo Final, de manera que ese mismo número de hectáreas impactó, no solo el indicador de hectáreas objeto de regularización, sino también, el definido para el Fondo de Tierras para la Reforma Rural Integral.

Adjudicaciones registradas baldíos ante la ORIP

Esta Subdirección registró **961** Resoluciones de Adjudicación de baldíos en el año **2019**, equivalentes a **5649,691652** hectáreas, las cuales se observan en la siguiente tabla:

Cuadro 5. Registro Adjudicación baldíos

DEPARTAMENTOS	NO. ADJUDICACIONES REGISTRADAS	HÉCTAREAS REGISTRADAS
ANTIOQUIA	104	449,3956
BOLIVAR	114	762,0896
CALDAS	14	55,8258
CAQUETA	20	343,2525
CASANARE	1	4,5773
CAUCA	7	9,4324
CESAR	13	107,8027
CUNDINAMARCA	27	57,294
GUAJIRA	14	79,9592
MAGDALENA	27	196,62964
META	5	100,4995
NARIÑO	123	146,9135
NORTE DE SANTANDER	6	58,4001
PUTUMAYO	67	1013,0502
RISARALDA	1	0,1863
SANTANDER	108	1756,2638
SUCRE	85	39,960012
TOLIMA	60	328,3863
VALLE DEL CAUCA	20	2,7948
TOTALES	961	5649,691652

Fuente: Subdirección de Acceso a Tierras por Demanda y Descongestión

Comportamiento ejecución adjudicaciones registradas baldíos año 2019



META AÑO 2019: 900 FAMILIAS BENEFICIADAS



Adjudicaciones registradas baldíos año 2019 (convenio FUPAD)

De los procesos que se encontraban en el rezago heredado por el extinto INCODER, se registró ante la ORIP **4.663** Resoluciones de Adjudicación de Baldíos a Persona Natural, equivalentes a **19491,1594** hectáreas, las cuales se reportaron al Plan de Acción y a SINERGIA, de la siguiente manera:

Cuadro 1. Adjudicación de baldíos a persona natural

DEPARTAMENTOS	NO. ADJUDICACIONES REGISTRADAS	HÉCTAREAS REGISTRADAS
BOLIVAR	1219	1865,4233
CAQUETA	452	12504,4038
CASANARE	5	47,8682
CAUCA	207	180,3865
CESAR	633	65,3743
CORDOBA	116	127,533
CUNDINAMARCA	125	333,345
GUAJIRA	318	975,8166
MAGDALENA	475	106,1642
META	18	0,9454
PUTUMAYO	242	1861,2919
SANTANDER	188	1116,32573
SUCRE	313	93,9799
TOLIMA	43	183,7386
VALLE DEL CAUCA	309	28,563
TOTAL GENERAL	4663	19491,1594



Fuente: Subdirección de Acceso a Tierras por Demanda y Descongestión

Así las cosas, en el año **2019** esta Subdirección realizó el registro de 5624 Resoluciones de adjudicación de baldíos, equivalente a **25140,8511** hectáreas, lo que redundó en el beneficio del mismo número de familias.

Ahora bien, esas 25140,8511 hectáreas además impactan de forma directa las metas definidas en el Plan Marco de Implementación del Acuerdo Final, pues atienden el indicador hectáreas regularizadas y hectáreas ingresadas al Fondo de Tierras para la Reforma Rural Integral.

Procesos de adjudicación de bienes fiscales patrimoniales.

Principales Avances

La Subdirección expidió **(34)** Resoluciones de Adjudicación de bienes fiscales patrimoniales, beneficiando al mismo número de familias, equivalente a **(720,6187)** hectáreas:

Cuadro 6. Adjudicaciones bienes fiscales patrimoniales registradas.

PROCESO	PREDIO ADJUDICADO	MUNICIPIO	DEPARTAMENTO	NÚMERO DE RESOLUCIONES ADJUDICADAS	HECTÁREAS ADJUDICADAS
PREDIO TRANQUILANDIA (RESTITUCIÓN DE TIERRAS)	TRANQUILANDIA	ARACATACA ³	MAGDALENA	26	679,2726
PREDIO JOLONOS Y LA ADORADA	PREDIO JOLONOS Y LA ADORADA	DORADA	CALDAS	8	41,3461
TOTAL				34	720,6187

Es importante señalar que el cumplimiento de la meta aquí reportada tiene en cuenta el número de familias beneficiadas de conformidad con el indicador establecido en el Plan Nacional de Desarrollo “*Pacto por Colombia Pacto por la Equidad*”, sin embargo, se debe poner de relieve que esa actividad de adjudicación se tradujo en la gestión de **720,6187 hectáreas**, lo cual tiene potencial de atender el indicador definido en el Plan Marco de Implementación del Acuerdo Final, de manera que ese mismo número de hectáreas impactó, no solo el indicador de hectáreas objeto de regularización, sino también, el definido para el Fondo de Tierras para la Reforma Rural Integral.

Avances registro ante la ORIP-adjudicaciones BFP

Se han registrado ante las ORIP **(113)** Resoluciones de Adjudicación de bienes fiscales patrimoniales, beneficiando a igual número de familias, que hacen parte de población víctima en condición de desplazamiento forzado, equivalentes a **(1502,3752)** hectáreas.

³ Antes de ser focalizado mediante resolución 7625 de 2019.

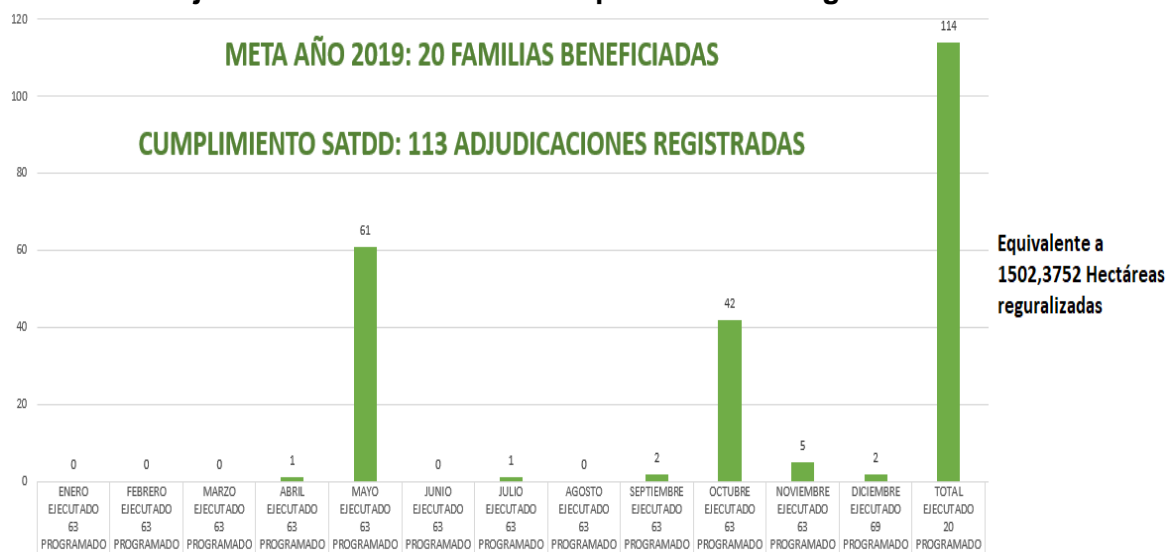


Cuadro 7. Adjudicaciones bienes fiscales patrimoniales registradas.

DEPARTAMENTO	CONDICION BENEFICIARIO "CAMPEÑO"	CONDICION BENEFICIARIO "VICTIMA"	No. PREDIOS	TOTAL, HECTÁREAS FORMALIZADAS	NÚMERO DE ADJUDICACIONES REGISTRADAS
CALDAS	0	39	39	371,8783	39
TOLIMA	0	22	22	122,8807	22
MAGDALENA	0	25	25	672,1484	25
CUNDINAMARCA	1	N/A	1	28,52	1
MAGDALENA	1	0	1	4,3941	1
CALDAS	16	N/A	25	292,6785	25
SUCRE	1	0	1	9,8752	1
TOTAL	19	86	114	1502,3752	114

Fuente: Subdirección de Acceso a Tierras por Demanda y Descongestión

Resultado adjudicaciones bienes fiscales patrimoniales registradas



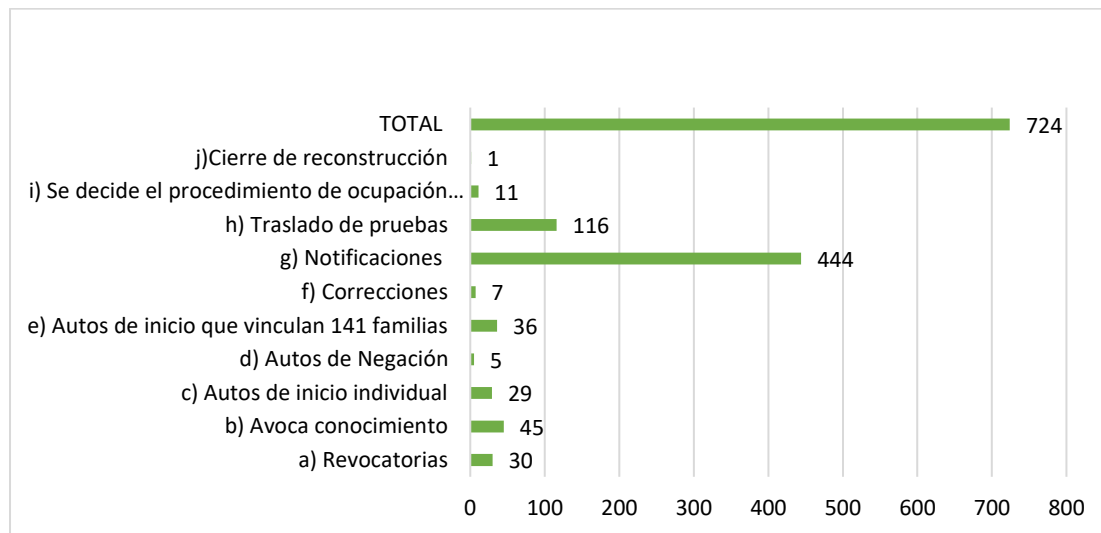
Conforme con lo anterior, esas **1502,3752** hectáreas impactan de forma directa las metas definidas en el Plan Marco de Implementación del Acuerdo Final, pues atienden el indicador hectáreas regularizadas y hectáreas ingresadas al Fondo de Tierras para la Reforma Rural Integral.

Avances de gestión-Bienes Fiscales Patrimoniales



Además de impulsar los procesos priorizados para el 2019, La Subdirección ha concentrado esfuerzos en otras actuaciones administrativas de gestión de los procesos de adjudicación de bienes fiscales patrimoniales, que se detallan en el siguiente gráfico:

Gráfico 2. Principales Gestiones-Bienes Fiscales Patrimoniales (Actualizar)



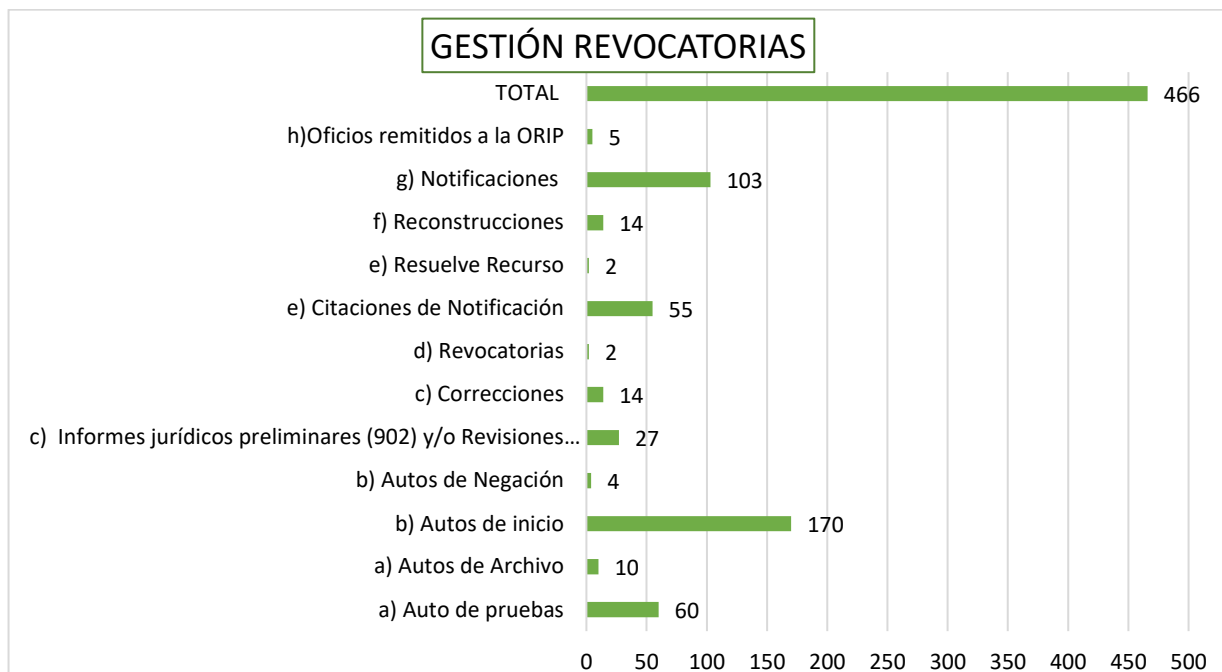
Fuente: Subdirección de Acceso a Tierras por Demanda y Descongestión

Revocatoria Directa Resoluciones de Adjudicación.

Principales Avances

La Subdirección de Acceso a Tierras por Demanda y Descongestión a la fecha cuenta con un inventario de **(631)** solicitudes de revocatoria directa, de las cuales se impulsaron **(466)** a través de las siguientes actuaciones administrativas.

Gráfico 3. Avances de gestión-Revocatoria Directa



Fuente: Subdirección de Acceso a Tierras por Demanda y Descongestión

Adjudicación Programas Especiales

- En materia de acceso a la propiedad de la tierra y los territorios, es pertinente señalar que, por medio del proceso especial de compra y adjudicaciones especiales enmarcado en la Ley 160 de 1994 y demás normas concordantes, se adjudicaron 142 parcelas, beneficiando el mismo número de familias miembros de organización campesinas.
- Con el ánimo de dar cumplimiento al Acuerdo de Cooperación suscrito entre PNN, SNR y ANT, para de esta forma reubicar a las familias que se encontraban en las áreas de ampliación del Parque Natural de Chiribiquete, se adquiere el predio denominado como “Los Almendros”, ubicado en el municipio de Calamar, Guaviare. se pretende reubicar 2 familias, de acuerdo con los cálculos de UAF realizados.
- De acuerdo con instrucción de presidencia, se instala a finales de 2018 mesa intersectorial, que tendría por objeto atender y dar solución a la problemática entorno a la construcción del Proyecto Hidroeléctrico “El Quimbo”, situación que resulta del incumplimiento del Acuerdo de Cooperación suscrito en 2009 por los alcaldes de los municipios del área de influencia, EMGESA, la Gobernación del Huila, Ministerio de Minas y Energía, Ministerio de Agricultura, entre otros actores. Debido al reiterado incumplimiento sobre los acuerdos, se plantea la posibilidad de modificar los términos del Acuerdo de Cooperación, para lo cual la ANT, participa activamente de la construcción de la propuesta y la socialización de esta con los posibles beneficiarios.



Es de mencionar, que en vigencia se intervienen 88 predios postulados en vigencia 2017, a fin de entregar avances sobre el compromiso de la adquisición de 2.270 Has pendientes de compra.

Respecto de los predios postulados por la mesa **CONPES Nariño**, se intervinieron cerca de **66 expedientes**, que hoy se encuentran en validación topográfica, generando como resultado la formulación de oferta sobre 6 predios, que lamentablemente fueron rechazadas.

- Se presentaron ante el doctor Emilio José Archila Peñalosa, Consejero Presidencial para la Estabilización y la Consolidación, los proyectos de Caracterización de grandes baldíos, Adjudicación de EDP conforme a los compromisos adquiridos en los PEDES, al igual que la atención de rezago en la Subdirección de Demanda y Descongestión.
- Se realizaron mesas técnicas con los representantes de los consejeros del consejo directivo, a fin de concertar la modificación del Acuerdo 58 de 2018, “Por el cual se fija el reglamento para el otorgamiento de derechos de uso sobre predios baldíos inadjudicables”, logrando un consenso a fin de ponerlo a consideración de los miembros del Consejo Directivo el próximo mes de enero de 2020.

procesos de rezago sobre los que la Subdirección ha venido adelantando gestiones, se precisa que debido a la situación de cambio de gobierno departamental, no fue posible que durante esta vigencia la Gobernación de Antioquia expidiera la ordenanza de gratuidad para adelantar el registro de las 61 resoluciones de adjudicación del municipio de San Carlos – Antioquia, por lo que se espera que a mediados del 2020 se haya logrado obtener dicho documento para proceder a solicitar el registro correspondiente.

En el caso del baldío reservado San Nicolás (1 y 2) del municipio de Lebrija- Santander, sobre el cual se tiene pendiente la adjudicación de 70 parcelas, la SATZF y el equipo de topografía de la ANT ha estado adelantando mesas de trabajo revisando los planos y áreas de las parcelas a adjudicar para poder culminar las acciones previas a la expedición de los actos administrativos de cierre y definición de las adjudicaciones.

De otro lado, sobre los 12 procesos de adjudicación de BPN que se radicaron en la ORIP de Santa Marta (Magdalena) en el mes de junio para ser registradas, de los cuales 10 fueron registrados a la fecha no se ha recibido el soporte de la ORIP con el registro y las resoluciones correspondientes, por lo cual no fue posible realizar el reporte en el mes de diciembre para los indicadores del Plan de Acción y Sinergia.

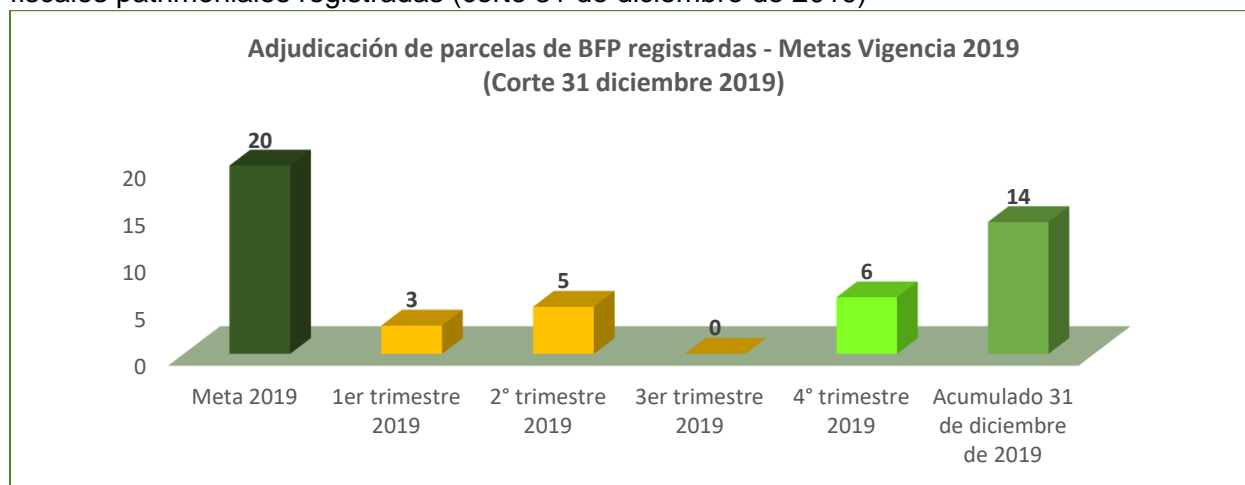
Bienes Fiscales Patrimoniales

Con relación a los procesos de Bienes Fiscales Patrimoniales, entre el 1 de octubre y el 31 de diciembre de 2019, se registraron 6 adjudicaciones correspondientes a parcelas del predio La



Mula, municipio de Ovejas (Sucre), con lo cual se alcanzó un avance del 70% en la meta definida por la subdirección para la vigencia 2019, adjudicando 54,39 hectáreas que beneficiaron a 6 familias (Gráfico 3). Sin embargo, es importante indicar que en la ORIP se encuentran radicadas desde el trimestre anterior 6 resoluciones de adjudicación adicionales expedidas por el extinto INCODER con las resoluciones aclaratorias expedidas por la ANT, sobre las que a la fecha no se tiene información relacionada con su registro.

Gráfico 2. Avance en la meta definida para el indicador adjudicaciones de Procesos de Bienes fiscales patrimoniales registradas (corte 31 de diciembre de 2019)



Fuente: SATZF, 2019

Subsidios

En el caso del proceso de otorgamiento y materialización de subsidios, a continuación se presentan los principales avances que realizó la subdirección durante el cuarto trimestre del año 2019.

- Adjudicación de Subsidio Integral de Reforma Agraria – SIRA 2019

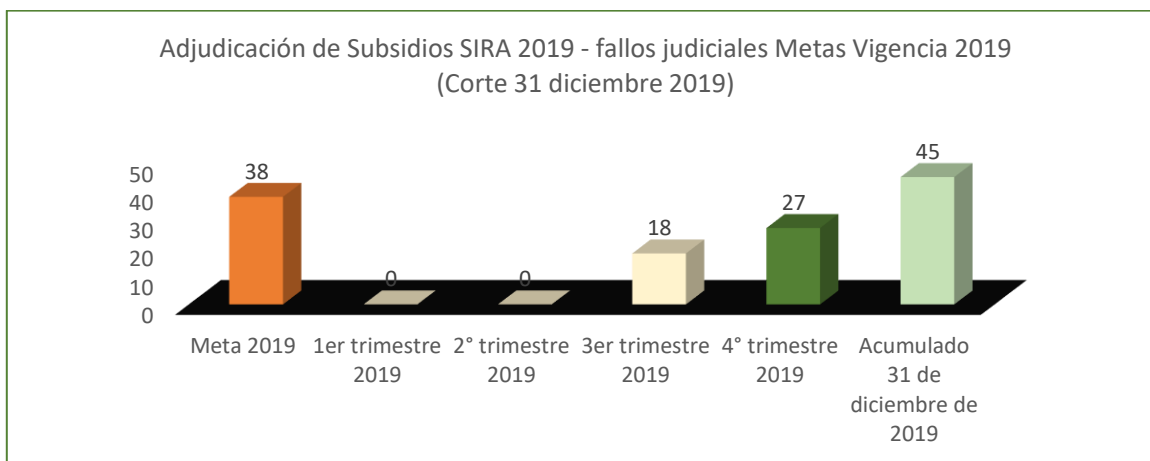
Durante el cuarto trimestre de 2019 y en cumplimiento a los Fallos Judiciales de Restitución de Tierras remitidos por Tribunal Superior del Distrito Judicial de Cartagena (No.132443121002201300001-00, No.70001-31-21-001-2013-00097-00, No 2000131210012012-00154-00, 19/05/2015, No 13244-31-21-001-2013-00024-00), Sala tercera de la Corte Constitucional (Acción de tutela T 421 de 2019), Juzgado Segundo Civil de Antioquia (No. 0500-31-21-003-2015-0021-00, No. 0500-31-21-003-2016-0058-00, No. 0500-31-21-002-2016-0054-00), Juzgado Segundo Civil de Bucaramanga (Acción de Tutela No 68001-34-03-002-2019-0065-00), Juzgado Tercero Administrativo del Circuito de Armenia (Acción Popular No 20009-01073), Sala de Decisión Civil –Familia-Laboral del Tribunal Superior del Distrito Judicial de Armenia – Quindío (Acción de Tutela No 2009-00574) y Juzgado Catorce Administrativo del Circuito de Cali (Acción de Tutela No 2011-00292), relacionados con la reubicación de las familias habitantes de los predios (Santa Inés (Rionegro – Santander), El Algarrobo, Caronegro, El Palmichal (Montebello, Santo Domingo y San



Carlos – Antioquia), predio proyecto D1-CUN-006 (Villahermosa – Tolima), El Toco (Agustín Codazzi – Cesar), Arizona o el Suarero, Corinto, Villa Amalia (El Carmen de Bolívar - Bolívar), El Diamante (Pijao – Quindío), Maracaibo (Buenavista – Quindío), y Bolivia (Palmira – Valle del Cauca), la SATZF expidió 27 resoluciones de adjudicación de Subsidios por vía fallos judiciales, con las cuales se beneficiaran a 27 familias, a quienes se les asignó un subsidio de 125 smmlv/familia, siendo el total de recursos asignados de \$2.794.891.500.

Con la asignación de estos subsidios se tiene un avance frente a las metas definidas para los indicadores Resoluciones de adjudicación notificadas y familias beneficiadas con nuevos subsidios del 1,18%, comprometiendo un total de \$4.658.152.500 de la vigencia 2019.

Gráfico 3. Avance en la meta definida para los indicadores Familias beneficiarias y resoluciones notificadas relacionadas con la adjudicación de nuevos subsidios (corte 31 de diciembre de 2019).



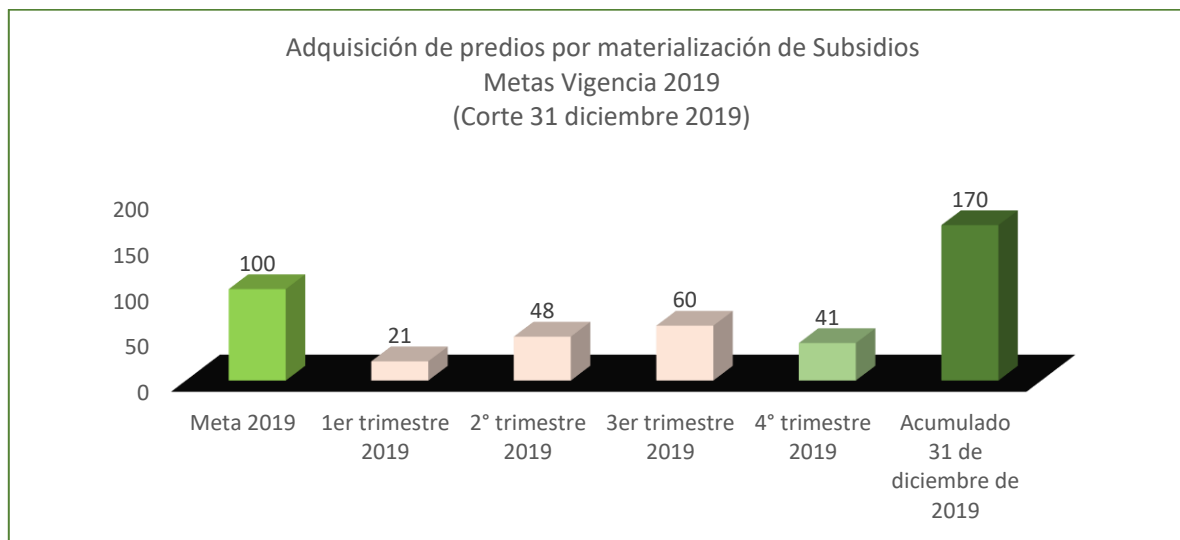
Fuente: SATZF, 2019.

Es importante señalar que los subsidios que la SATZF sigue adjudicando son por via fallos judiciales debido a que a la fecha aún no se cuenta con la reglamentación del SIAT.

➤ Materialización y compra de predios por Subsidio

En cuanto a los avances frente al indicador de subsidio predios **adquiridos**, durante el cuarto trimestre se adquirieron 41 predios equivalentes a 411,98 hectáreas, beneficiando a 58 familias; esta cifra junto con el avance reportado durante los tres trimestres anteriores del año, representan un avance del 1,7% con lo cual se superó la meta ajustada por la Subdirección para este indicador (gráfico 4). El valor pagado por los predios adquiridos durante este trimestre fue de \$2.701.078.113 y por gastos notariales se pagaron recursos por valor de \$ 47.401.579 para un total de \$2.748.479.692.

Gráfico 4. Avance en la meta definida para el indicador Predios adquiridos relacionados con la adquisición de predios (corte 31 de diciembre de 2019)



Es importante mencionar que, de los 170 predios adquiridos durante este año, 93 corresponden a subsidios materializados en el 2019, es decir el 54,7%, mientras que el restante 45,3% corresponden a gestiones de materialización realizadas en los años 2017 y 2018. El total de recursos de los subsidios que se desembolsaron con estos predios asciende a la suma de \$15.785.178.881, con los cuales se beneficiaron a 305 familias con la adquisición de 2.309,17 has, correspondientes a 154 códigos de proyectos; el 98% de los recursos desembolsados corresponden a las modalidades de subsidio SIDRA 2014 (34%), SIRA 2016 PLC (21%), PACTO AGRARIO (15%), SIDRA 2015 (15%) y SIRA 2017 (14%).

A continuación, se presenta la relación de predios adquiridos, número de familias beneficiadas y los recursos desembolsados por modalidad de subsidio, con corte al 31 de diciembre (cuadro 3).

Cuadro 2. Cifras globales por modalidad de subsidios pagados al 31 de diciembre de 2019.

Modalidad de Subsidio	No de proyectos	No de familias	No de predios	Área (has)	Valor pagado (31/12/19)	Valor Pendiente de Pago (31/12/19)*
SIDRA 2014	60	124	64	758,9823	\$ 5.325.012.243	\$ 138.576.007
SIRA 2016 PLC	35	45	36	958,686	\$ 3.279.146.764	\$ 600.571.553
PACTO AGRARIO	24	54	32	204,9681	\$ 2.344.112.700	\$ 127.613.900
SIDRA 2015	23	54	26	236,4783	\$ 2.324.418.466	\$ 146.019.434
SIRA 2017	8	24	8	125,9569	\$ 2.143.855.689	\$ 70.213.506
SIRA 2018	1	1	1	1,75	\$ 169.217.734	\$ -
SIRA 2016	2	2	2	15,85	\$ 157.560.785	\$ 14.802.965
SIDRA 2013	1	1	1	7	\$ 41.854.500	\$ -
Total general	154	305	170	2.309,6716	\$ 15.785.178.881	\$ 1.097.797.365

* Corresponde al valor del subsidio sin desembolsar para la implementación del proyecto productivo

Fuente: Información SATZF, 2019



Adicionalmente, se tienen 40 códigos de proyectos materializados que aún no han radicado o entregado la documentación completa a la subdirección para realizar el trámite para el desembolso de los recursos del subsidio que corresponden a la suma de \$1.915.814.363

10. ¿Qué acciones de austeridad implementó su equipo de trabajo en 2019?

La Dirección de Acceso a Tierras en el 2019 realizó un ahorro comparando con la vigencia 2018 en solicitud de viáticos del 62% como también la solicitud tiquetes bajo en un 45%, de conformidad con la ley de presupuesto y austeridad del gasto.

AÑOS	SOLICITADO EN VIATICOS	SOLICITADO EN TKTS
2018	\$ 1.739.019.843	\$ 888.138.909
2019	\$ 1.080.000.000	\$ 407.085.255

11. ¿Cuáles son las proyecciones o metas trazadas que tiene su dependencia para 2020?

Producto	Indicador de Producto	Actividad Proyecto Inversión (Cadena de valor)	Producto/entregable	Unidad de Medida	Meta 2020
Documentos de lineamientos técnicos	Documentos de lineamientos técnicos elaborados	Adelantar las gestiones necesarias para presentar las solicitudes de sustracción en ZRF	Documento de sustracción en Zonas de Reserva Forestal elaborado	Número	1
		Hacer seguimiento a la aplicación de la metodología de las Unidades Agrícolas Familiares, UAF y establecer las necesidades de modificación y ajuste.	Documentos de Unidad Agrícola Familiar elaborado	Número	1
Servicio de acompañamiento para la elaboración de planes de desarrollo sostenible	Planes de desarrollo sostenible acompañados	Acompañar los procesos para constitución de nuevas zonas de reserva campesina	Planes de desarrollo sostenible acompañados en Zonas de Reserva Campesina en constitución	Número	2



Producto	Indicador de Producto	Actividad Proyecto Inversión (Cadena de valor)	Producto/entregable	Unidad de Medida	Meta 2020
		Adelantar gestiones para apoyar la ejecución de los planes de desarrollo sostenible en las zonas de reserva campesina constituidas.	Planes de desarrollo sostenible acompañados en Zonas de Reserva Campesina constituidas	Número	4
Servicio de administración de tierras de la Nación	Predios incluidos en el inventario de tierras de la nación	Desarrollar la metodología de las diferentes modalidades de administración, de acuerdo con la normatividad vigente	Títulos derechos de uso (Contratos)	Número	200
		Identificar los predios baldíos y solicitar la expedición y/o registro del FMI a las Oficinas de Registro de Instrumentos Públicos respectivas	No de predios baldíos con FMI aperturados	Número	150
		Adelantar las gestiones relacionadas con la administración del Fondo de Tierras propuesto por el gobierno nacional	No de predios incluidos en el fondo de tierras	Número	500
		Adelantar las gestiones de identificación y verificación de los predios transferidos a la ANT	Predios con visita de caracterización	Número	350
Servicio de adjudicación de baldíos	Hectáreas de baldíos adjudicadas	Adelantar los procedimientos de adjudicación de baldíos a las entidades de derecho público	Hectáreas de baldíos adjudicadas a Entidades de Derecho Público	Número	165
			Títulos adjudicados a Entidades de Derecho Público	Número	330



Producto	Indicador de Producto	Actividad Proyecto Inversión (Cadena de valor)	Producto/entregable	Unidad de Medida	Meta 2020
Servicio de adjudicación de baldíos		Expedir los actos administrativos de decisión de las solicitudes	Solicitudes atendidas EDP	Número	700
		Realizar los procesos de adjudicación de baldíos a través de demanda a personas naturales	Títulos que otorgan acceso a tierras por adjudicación de baldíos por demanda a personas naturales.	Número	7000
			Hectáreas de baldíos adjudicadas a Persona natural por demanda	Número	50.000
			Familias beneficiadas con la adjudicación de baldíos persona natural por demanda.	Número	7000
			Mujeres beneficiadas con la adjudicación de baldíos persona natural por demanda.	Número	2100
			Solicitudes atendidas de adjudicación de baldíos a través de demanda a personas naturales	Número	3000
			Realizar la planeación, implementación y seguimiento de procesos de acceso a tierras en zonas focalizadas a personas naturales.	Títulos que otorgan acceso a tierras por adjudicación de baldíos en zonas focalizadas a personas naturales.	Número
		Hectáreas de baldíos adjudicadas a Persona natural en zonas focalizadas		Número	500
		Familias beneficiadas con la adjudicación de baldíos persona natural en zonas focalizadas.		Número	1700
		Mujeres beneficiadas con la adjudicación de baldíos persona natural en zonas focalizadas.		Número	510
		Solicitudes atendidas de adjudicación de baldíos a través en zonas focalizadas a personas naturales		Número	2000



Producto	Indicador de Producto	Actividad Proyecto Inversión (Cadena de valor)	Producto/entregable	Unidad de Medida	Meta 2020		
<p>Servicio de adjudicación de bienes fiscales patrimoniales</p> <p>Servicio de adjudicación de bienes fiscales patrimoniales</p>	<p>Familias beneficiadas con la adjudicación de Bienes Fiscales patrimoniales.</p>	<p>Gestionar el proceso de selección, adjudicación y formalización en zonas focalizadas de acuerdo con la normatividad vigente</p>	<p>Títulos adjudicados y registradas que otorgan acceso a tierras en zonas focalizadas - Bienes Fiscales Patrimoniales.</p>	Número	40		
			<p>Hectáreas de Bienes Fiscales Patrimoniales adjudicadas y registradas en zonas focalizadas - Bienes Fiscales Patrimoniales.</p>	Número	15		
			<p>Familias beneficiadas con la adjudicación y registro de BFP en zonas focalizadas</p>	Número	40		
			<p>Mujeres beneficiadas con la de adjudicación de BFP en zonas focalizadas</p>	Número	12		
			<p>Solicitudes atendidas de adjudicación en zonas focalizadas</p>	Número	100		
				<p>Gestionar el proceso de selección, adjudicación y formalización por demanda, de acuerdo con los lineamientos reglamentarios</p>	<p>Títulos adjudicados y registrados que otorgan acceso a tierras por demanda - Bienes Fiscales Patrimoniales</p>	Número	50
					<p>Héctareas adjudicadas y registradas por demanda - Bienes Fiscales Patrimoniales</p>	Número	325
					<p>Familias beneficiadas con la adjudicación y registro por demanda de Bienes Fiscales Patrimoniales.</p>	Número	50



Producto	Indicador de Producto	Actividad Proyecto Inversión (Cadena de valor)	Producto/entregable	Unidad de Medida	Meta 2020
			Mujeres beneficiadas con la adjudicación y registro por demanda de Bienes Fiscales Patrimoniales.	Número	15
			Solicitudes atendidas por demanda de Bienes Fiscales Patrimoniales.	Número	100
Servicio de administración sobre limitaciones a la propiedad	Decisiones sobre limitaciones a la propiedad adoptadas.	Decisiones administrativas sobre limitaciones a la propiedad adoptadas	Decisiones administrativas sobre limitaciones a la propiedad adoptadas	Número	2000
		Solicitudes atendidas sobre limitaciones a la propiedad	Solicitudes atendidas sobre limitaciones a la propiedad	Número	4000
Servicio de entrega de tierras	Predios adjudicados	Adelantar las gestiones para la compra de predios rurales, en marco de los compromisos del Gobierno Nacional	No. Predios comprados	Número	2
		Adjudicar los predios adquiridos por la ANT a las familias beneficiarias de los programas especiales.	Títulos de predios adjudicados y registrados que otorgan acceso a tierras	Número	100
			Mujeres Rurales beneficiadas beneficiarias de los programas especiales.	Número	30
			Familias beneficiarias de los programas especiales.	Número	100
Servicio de apoyo financiero para la adquisición de tierras	Predios adquiridos	Realizar Identificación de sujetos de ordenamiento social de la propiedad a través del RESO, para ser seleccionados para la adjudicación del Subsidio	Subsidios adjudicados	Número	13
				Número	13



Producto	Indicador de Producto	Actividad Proyecto Inversión (Cadena de valor)	Producto/entregable	Unidad de Medida	Meta 2020
		Elaborar, expedir y notificar actos administrativos de adjudicación de subsidio integral de tierras	Familias beneficiadas con la adjudicación de subsidios.	Número	13
			Mujeres beneficiadas con la adjudicación de subsidios	Número	3
			Solicitudes atendidas para adjudicación de subsidios	Número	100
		Acompañar la identificación y postulación de predios. Realizar la Evaluación Integral del proceso	Postulación de Predios	Número	300
			Predios Adquiridos-Subsidios Materializados	Número	150
Documentos de planeación	Documentos de planeación elaborados	Verificar el cumplimiento de la destinación del predio dentro del tiempo reglamentario (3 años) en los predios adjudicados a entidades de derecho público- SATN	Documento de seguimiento	Número	150
		Realizar el seguimiento a los procesos adjudicados en zonas focalizadas a sujetos de reforma agraria.	Documento de seguimiento	Número	15
		Realizar el seguimiento a los procesos adjudicados a través de demanda a sujetos de reforma agraria.	Documento de seguimiento	Número	50
		Realizar el seguimiento a los subsidios otorgados a sujetos de reforma agraria.	Documento de seguimiento	Número	25



Producto	Indicador de Producto	Actividad Proyecto Inversión (Cadena de valor)	Producto/entregable	Unidad de Medida	Meta 2020
		Realizar seguimiento y control administrativos, financiero y técnico efectivo y oportuno a las acciones de aplicación de estas en los procesos de dotación de tierras y administración de tierras de la Nación	Documento de seguimiento	Número	1

11. ¿Qué acciones con enfoque de género fueron realizadas durante la vigencia 2019 por parte de su dependencia?

Ninguna